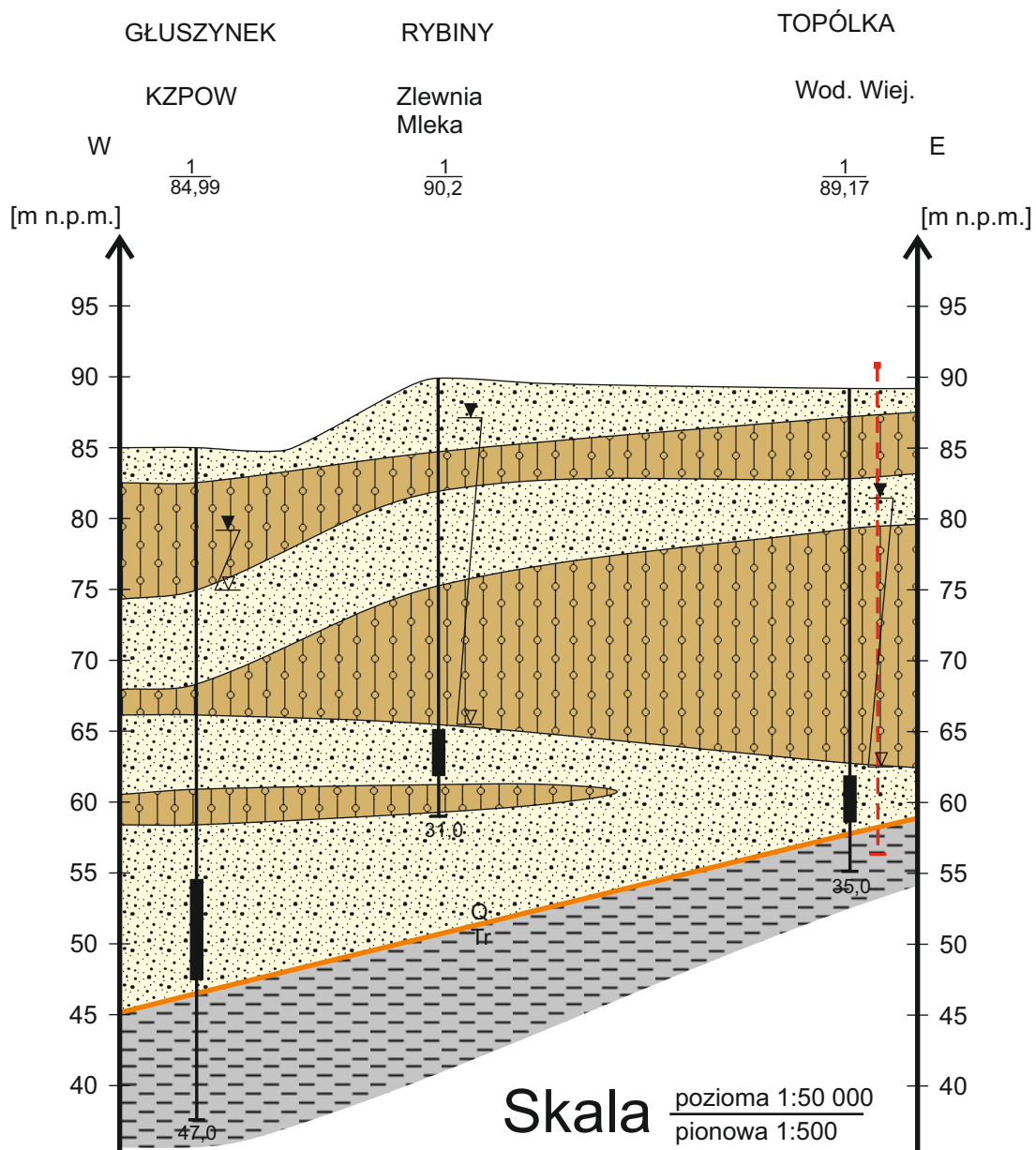













PRZEKRÓJ HYDROGEOLOGICZNY A - B



Objaśnienia:

-  - piaski różnoziarniste
-  - glina
-  - il
-  - utwory przepuszczalne
-  - utwory słaboprzepuszczalne
-  - utwory nieprzepuszczalne
- 1 - numer otworu
- 84,99 - rzędna wysokościowa [m n.p.m.]
-  - zafiltrowanie otworu
- 47,0 - głębokość otworu
-  - zwierciadło wody ustabilizowane
-  - zwierciadło wody nawiercone
-  - granica stratygraficzna (czwartorzęd/trzeciorzęd)
-  - rzut projektowanych otworów nr 1 i 2